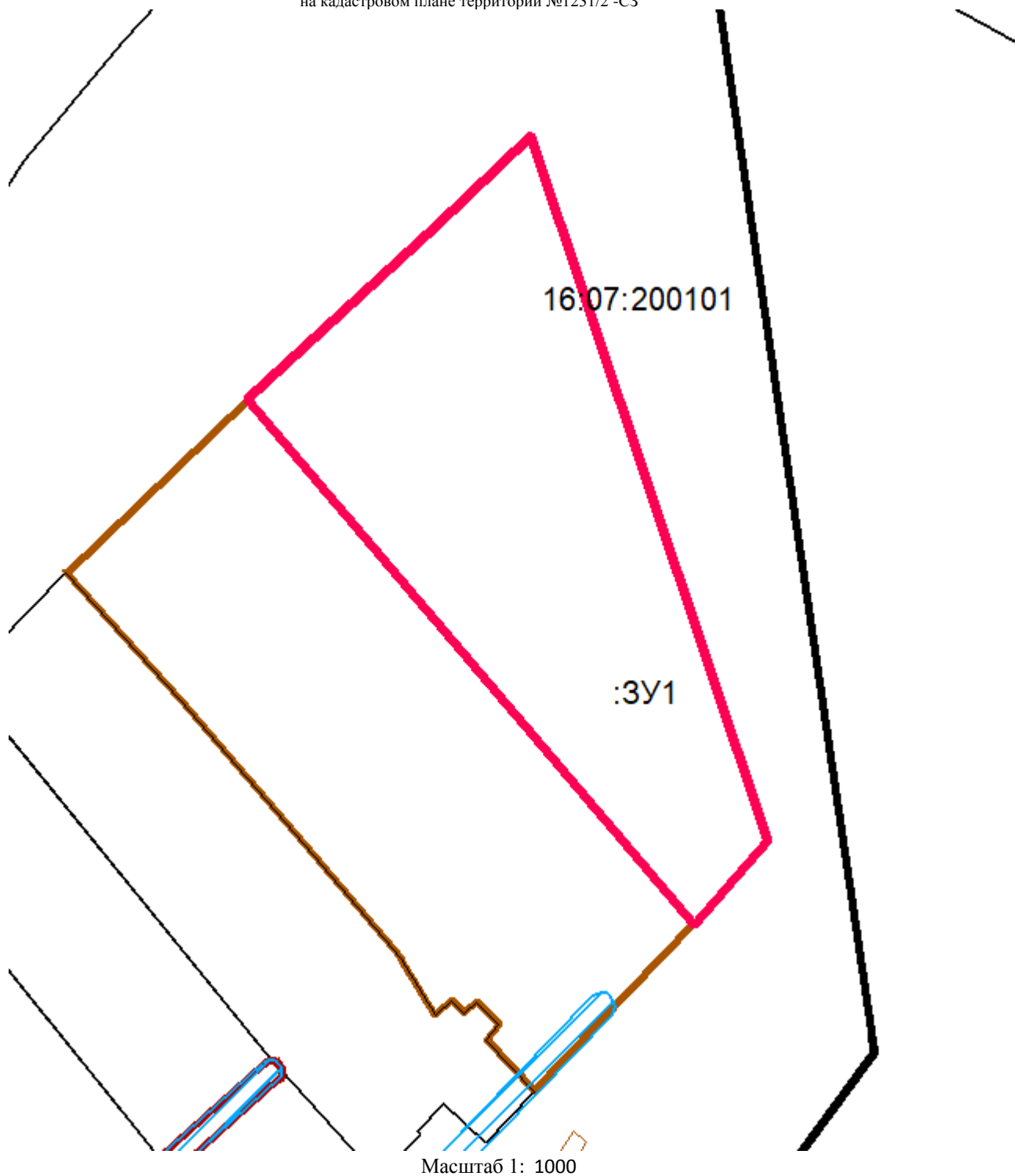




СХЕМА
расположения земельного участка или земельных участков
на кадастровом плане территории №1231/2 -СЗ



Масштаб 1: 1000

Система координат: МСК-16 Условные обозначения:

-  - вновь образованная часть границы, сведения о которой достаточны для определения ее местоположения
-  - зона с особыми условиями использования территорий
- 16:07:200101 - кадастровый квартал
- :3У1 - образуемый земельный участок

Условный номер земельного участка _____		
Площадь земельного участка <u>4996</u> м ²		
Обозначение характерных точек границ	Координаты , м	
	X	Y
1	2	3
1	402167.05	2272375.35
2	402076.69	2272452.24
3	402091.43	2272464.90
4	402212.29	2272424.10
5	402196.68	2272407.80
1	402167.05	2272375.35